

**Silberfuchstour Mittwoch, 28. Mai 2014**
Malans – Fadärastein – Fadära – Seewis – GrüşchTeilnehmer: 16

Eggenberger Matthäus, Eggenberger Ursula, Eichmann Peter, Fässler Hermann, Geiger Sepp, Grimm Kurt, Haltiner Fritz, Lenherr Rolf, Schegg Viktor, Schmid Armin, Schmid Elsbeth, Schlachter Oskar, Spirig Erika, Spirig Kurt, Stierli Ludwig, Wohlwend Ernst

Abfahrt ab Bahnhof Heerbrugg / Altstätten
Malans an

07.53 Uhr / 08.00 Uhr
08.49 Uhr

Wanderroute: Malans – Fadärastein – Rest. Fadära – Seewis – Grüşch
grösstenteils identisch mit Wanderroute 697 (Salisweg)

Malans ca. 540 müM – Fadärastein 1179 müM	2 h
Fadärastein – Rest Fadära (an 11.45h) Mittagessen	¼ h
Rest. Fadära – Seewis	
- 2 Gruppen: Teerstrasse, trocken Aussicht besser	
Wanderweg, teilweise im Wald, etwas nass	1 h
Seewis – Grüşch auf Wanderweg	¾ h

Totale Wanderzeit, Schwierigkeitsgrad T2

4 h

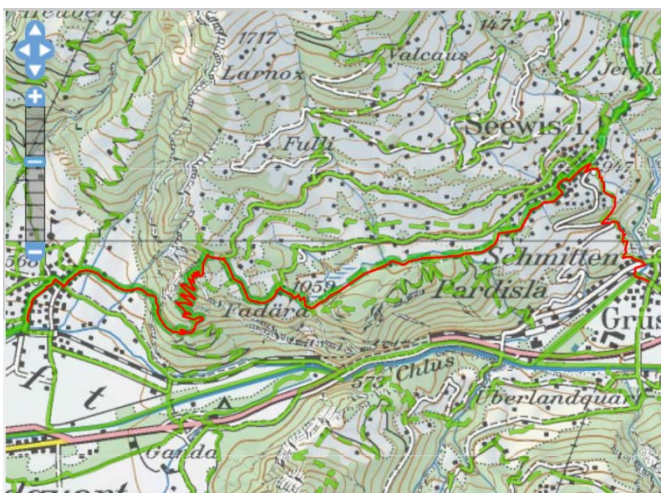
Rückfahrt: Grüşch ab
Altstätten an

15.34 Uhr
17.00 Uhr

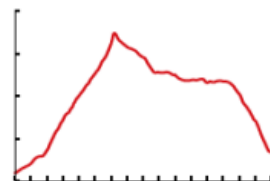
Wetter: Morgennebel, vormittags Auflockerung
Nachmittags schön bei angenehmer Temperatur

Bemerkungen: Ideales Wanderwetter bei leicht bewölktem Himmel und angenehmen Temperaturen. Aussergewöhnlich reichhaltige Flora mit Feuerlilien, Narzissen und unzähligen Wiesenblumen.

Kartenausschnitt



↔	10.47 km	🚶	3 h 36
↗	665.2 m	🚴	1 h 55
↘	571.6 m		




Eindrücke



Blick in Richtung Chur



Blick in Richtung Sargans



Narzissen



Blick in Richtung Prattigau